



## ХЕРСОНСЬКА ОБЛАСНА ДЕРЖАВНА АДМІНІСТРАЦІЯ

### РОЗПОРЯДЖЕННЯ ГОЛОВИ ОБЛАСНОЇ ДЕРЖАВНОЇ АДМІНІСТРАЦІЇ

*05. 01. 2022*

Херсон

№

*4*

**Про заборону застосування на території Херсонської області в межах 40-кілометрової зони Біосферного заповідника «Асканія-Нова» ім. Ф.Е. Фальц-Фейна Національної академії аграрних наук України родентицидів небіологічного походження (за винятком застосування в закритих приміщеннях)**

З метою запобігання загибелі тварин і погіршення середовища їх існування, враховуючи лист Міністерства захисту довкілля та природних ресурсів України від 26 жовтня 2021 року № 25/1-12/22647-21, лист Міністерства аграрної політики та продовольства України від 29 жовтня 2021 року № 21-1314-08/10372, протокол № 32 засідання регіональної комісії з питань техногенно-екологічної безпеки та надзвичайних ситуацій від 30 листопада 2021 року, відповідно до статті 49 Закону України «Про тваринний світ», керуючись статтею 6, пунктом 7 частини першої статті 13, пунктом 3 статті 16, пунктом 1 частини першої статті 39, частиною першою статті 41 Закону України «Про місцеві державні адміністрації»,

#### **ЗОБОВ'ЯЗУЮ:**

1. Заборонити застосування в межах 40-кілометрової зони Біосферного заповідника «Асканія-Нова» ім. Ф.Е. Фальц-Фейна Національної академії аграрних наук України (картографічний матеріал додається) родентицидів небіологічного походження (за винятком застосування в закритих приміщеннях).

2. Рекомендувати сільським, селищним, міським радам Херсонської області при прийнятті рішень щодо передачі у власність чи користування земель, які увійшли до визначеної 40-кілометрової зони, інформувати потенційних землекористувачів про встановлену цим розпорядженням заборону.

3. Департаменту захисту довкілля та природних ресурсів Херсонської обласної державної адміністрації забезпечити подання цього розпорядження в установленому законом порядку на державну реєстрацію до Південного міжрегіонального управління Міністерства юстиції (м. Одеса).

4. Департаменту розвитку сільського господарства та зрошення Херсонської обласної державної адміністрації провести роботу з інформування власників та користувачів сільськогосподарських угідь у межах визначеної 40-кілометрової зони про встановлену цим розпорядженням заборону.

5. Управлінню внутрішньої та інформаційної політики Херсонської обласної державної адміністрації забезпечити публікацію цього розпорядження в засобах масової інформації після його державної реєстрації в Південному міжрегіональному управлінні Міністерства юстиції (м. Одеса).

6. Це розпорядження набирає чинності після державної реєстрації з дня його опублікування в засобах масової інформації.

7. Контроль за виконанням цього розпорядження покласти на першого заступника голови Херсонської обласної державної адміністрації Шibaєва А.Л.


Голова

Геннадій ЛАГУТА



Додаток  
до розпорядження голови  
Херсонської обласної  
державної адміністрації

*05 січня 2012 року* № 4


**40-кілометрова зона Біосферного заповідника «Асканія-Нова» ім. Ф.Е. Фальц-Фейна Національної академії аграрних наук України, в межах якої забороняється застосування родентицидів небіологічного походження (за винятком застосування в закритих приміщеннях)**



#### УМОВНІ ПОЗНАЧЕННЯ

-  - межа Біосферного заповідника «Асканія-Нова» ім. Ф.Е. Фальц-Фейна НААН України
-  - межа водно-болотного угіддя міжнародного значення «Великий Чапельський під»

#### СИТУАЦІЙНИЙ ПЛАН



**Географічні координати крайніх точок 40-кілометрової зони Біосферного заповідника «Асканія-Нова» ім. Ф.Е. Фальц-Фейна Національної академії аграрних наук України, в межах якої забороняється застосування родентицидів небіологічного походження (за винятком застосування в закритих приміщеннях)**

№ з/п	Широта	Довгота	Азимут
1.	46°50'19.01"C	33°51'15.76"B	0,0
2.	46°50'19.20"C	33°53'28.34"B	4,0
3.	46°50'1.84"C	33°56'34.22"B	9,6
4.	46°49'47.55"C	33°58'28.42"B	13,1
5.	46°49'22.53"C	34° 0'42.12"B	17,3
6.	46°48'45.18"C	34° 3'10.30"B	22,1
7.	46°47'58.84"C	34° 5'35.92"B	27,0
8.	46°47'13.04"C	34° 7'33.74"B	31,0
9.	46°46'24.89"C	34° 9'19.49"B	34,9
10.	46°45'22.07"C	34°11'17.25"B	39,5
11.	46°44'15.76"C	34°13'5.40"B	43,8
12.	46°43'9.24"C	34°14'37.61"B	47,8
13.	46°42'10.87"C	34°15'47.59"B	51,2
14.	46°41'5.37"C	34°16'58.27"B	54,8
15.	46°39'50.77"C	34°18'8.59"B	58,8
16.	46°38'44.73"C	34°19'1.76"B	62,1
17.	46°37'32.25"C	34°19'50.89"B	65,7
18.	46°36'31.05"C	34°20'27.91"B	68,6
19.	46°35'19.90"C	34°21'4.97"B	71,9
20.	46°33'45.53"C	34°21'42.52"B	76,3
21.	46°32'25.17"C	34°22'5.35"B	79,9
22.	46°30'46.50"C	34°22'25.34"B	84,4
23.	46°28'54.41"C	34°22'31.81"B	86,4

№ з/п	Широта	Довгота	Азимут
24.	46°27'20.03"C	34°22'26.45"B	93,5
25.	46°25'47.48"C	34°22'12.39"B	97,6
26.	46°24'13.12"C	34°21'47.93"B	101,9
27.	46°22'52.49"C	34°21'19.37"B	105,5
28.	46°22'7.11"C	34°20'59.37"B	107,7
29.	46°19'40.95"C	34°19'35.66"B	114,7
30.	46°18'17.89"C	34°18'34.92"B	118,8
31.	46°17'18.56"C	34°17'44.28"B	121,9
32.	46°15'59.14"C	34°16'25.49"B	126,1
33.	46°14'55.65"C	34°15'14.89"B	129,7
34.	46°14'10.57"C	34°14'18.97"B	132,4
35.	46°11'46.07"C	34°10'36.87"B	141,7
36.	46°10'14.30"C	34° 7'22.45"B	149,0
37.	46° 9'21.67"C	34° 5'4.72"B	153,7
38.	46° 8'27.67"C	34° 2'22.43"B	159,2
39.	46° 7'20.46"C	33°54'11.18"B	174,7
40.	46° 7'9.64"C	33°49'49.09"B	182,7
41.	46° 7'30.09"C	33°45'50.68"B	190,0
42.	46° 8'4.67"C	33°42'18.31"B	196,8
43.	46° 9'5.99"C	33°38'22.97"B	204,5
44.	46°10'30.36"C	33°34'37.58"B	212,3
45.	46°11'56.02"C	33°31'45.91"B	218,9
46.	46°13'26.49"C	33°29'19.72"B	224,8

№ з/п	Широта	Довгота	Азимут
47.	46°15'49.86"C	33°26'23.41"B	233,2
48.	46°17'38.41"C	33°24'32.68"B	239,1
49.	46°19'52.77"C	33°22'52.27"B	245,8
50.	46°21'39.04"C	33°21'49.37"B	250,9
51.	46°24'20.68"C	33°20'42.75"B	258,4
52.	46°26'44.50"C	33°20'11.86"B	264,8
53.	46°29'17.21"C	33°20'3.77"B	271,6
54.	46°31'42.75"C	33°20'18.69"B	278,1
55.	46°33'48.35"C	33°20'52.18"B	283,8
56.	46°35'54.46"C	33°21'43.26"B	289,6
57.	46°38'13.34"C	33°23'10.88"B	296,4
58.	46°40'13.43"C	33°24'47.18"B	302,4
59.	46°41'58.89"C	33°26'32.94"B	308,1
60.	46°43'40.76"C	33°28'39.29"B	314,0
61.	46°45'4.13"C	33°30'44.64"B	319,2
62.	46°46'16.22"C	33°33'0.51"B	324,6
63.	46°47'15.88"C	33°35'9.42"B	329,2
64.	46°47'59.00"C	33°36'57.33"B	333,0
65.	46°48'41.67"C	33°39'12.09"B	337,5
66.	46°49'24.56"C	33°42'4.94"B	343,1
67.	46°49'54.69"C	33°44'56.23"B	348,4
68.	46°50'18.13"C	33°48'42.06"B	355,3

Директор Департаменту захисту довкілля та природних ресурсів Херсонської обласної державної адміністрації

Олександр СТАВНІЙЧУК